



# Urząd Miasta i Gminy Czarniejewo

62-250 Czarniejewo, ul. Poznańska 8  
telefon 61 429 13 10, fax 61 429 13 49

e-mail: [urząd@czarniejewo.pl](mailto:urząd@czarniejewo.pl) • [epuap: /Czarniejewo/SkrytkaESP](https://epuap.gov.pl/urad/czarniejewo/SkrytkaESP) • [www.czarniejewo.pl](http://www.czarniejewo.pl)

Czarniejewo, 19 marca 2025 r.

RPI.7012.2.2025.ET

**MAT-PROJEKT**  
**Agnieszka Trajgis**  
**ul. Tarninowa Promienko**  
**62 - 007 Biskupice**

Nawiązując do sprawy uzgodnienia dokumentacji projektowej pt.: „Zagospodarowanie terenu wraz z budową układu komunikacyjnego na dz. 321/3, 321/4, 321/12 obr. Żydowo w ramach zadania pn.: „Staw w zieleni czyli ekologiczne zagospodarowanie terenu z miejscami parkingowymi”, Gmina Czarniejewo pozytywnie opiniuje w/w projekt w zakresie branży drogowej zgodnie z załączoną do wniosku dokumentacją graficzną.

**BURMISTRZ**  
*[Signature]*  
**Tadeusz Szymanek**

Otrzymują:

1. adresat
2. a/a

Sprawę prowadzi; Eliza Tądrowska, tel. (61)429 13 22; e-mail: [e\\_tadowska@czarniejewo.pl](mailto:e_tadowska@czarniejewo.pl)

UWAGA : na podstawie danych PSG sp. z o.o. na PZT  
naniesiono niezainwentaryzowany fragment przyłącza do sieci  
gazowej znajdujący się w terenie. Przebieg oznaczono ———

115.2  
4.5

28

V

Urząd Miasta i Gminy  
CZERNIEJEWO








19. 03. 2025

uzgodniono dnia .....


















Burmistrz

Tadeusz Szymanek

# LEGENDA

-  Jezdnia o nawierzchni z kostki betonowej - KR2
-  Zatoki postojowe o naw. z kostki betonowej gr. 8cm kol. grafit
-  Opaska utwardzona o naw. z kostki betonowej gr. 6cm kol. szary CEGŁA
-  Nawierzchnia utwardzona - kostka granitowa łupana szara 15x17
-  Opaska utwardzona z kruszywa łamanego 0/31,5mm - bazalt
-  Ścieżka spacerowa o naw. z kostki betonowej gr. 6cm kol. szary CEGŁA bez fazy
-  Kładka spacerowa o nawierzchni kompozytowej - deska drewnopodobna np wg karty tech. nr 1

## ELEMENTY ZAGOSPODAROWANIA ZIELENIĄ, MAŁA ARCHITEKTURA

-  Rabata ściółkowana kamieniem otoczakiem 8-16mm
-  Tereny zielone - wg rys. - branża zieleni
-  Kosz na odpady
-  Ławka parkowa
-  Leżak parkowy
-  Siedzisko
-  Palisada betonowa np typu IMPARI 8x30x100 kol. grafit ( karta tech. nr 3 )
-  Opornik betonowy zatopiony 12x25x100
-  Krawężnik betonowy najazdowy 15x22x100, h=4,0cm, h=1,0cm przejścia, zjazd
-  Obrzeże betonowe 8x30x100
-  Pobocze utwardzone kruszywem szer. 0,5m-0,75m
-  Ściek przykrawężnikowy 2-rzędowy z kostki bet.
-  Przykanalik PP SN8, DN160
-  Studzienka wpustowa kd DN500, kl. D400
-  Oświetlenie typu parkowego - wg odrębnego opracowania
-  Drzewa przeznaczone do wycinki
-  Działki objęte zakresem opracowania

### Podstawowe założenia projektowe:

- droga gminna klasy D, KR2 - dz. 321/4, droga wewnętrzna KR2 - dz. 321/3
- jezdnia o nawierzchni z kostki bet. szer. podstawowej 5,0m, pobocze utwardzone kruszywem o szer. 0,75m

### UWAGA:

1. Wszystkie sieci doziemne nie podlegające przebudowie należy pod zjazdami lub na poszerzeniach jezdni zabezpieczyć rurami A110PS

Inwestor:


Gmina Czarniejewo  
ul. Poznańska 8; 62-250  
Czarniejewo

Przedmiot  
opracowania:

Zagospodarowanie terenu wraz z budową układu komunikacyjnego na dz. 321/3,  
321/4, 321/12 obr. Żydowo w ramach zadania pn.: "Staw w zieleni czyli ekologiczne  
zagospodarowanie terenu z miejscami parkingowymi"

Nazwa  
rysunku:

PROJEKT ZAGOSPODAROWANIA TERENU

Autor	Nazwisko	Nr uprawnień	Podpis	Skala	Nr rys.
Projektant:	mgr inż. Maciej Trajgis	WKP/0110/POOD/24		1:250	2.1
Projektant:	mgr inż. arch. Paulina Święlichowska				